

**ОПИСАНИЕ МЕСТОПОЛОЖЕНИЯ ГРАНИЦ**  
**Публичный сервитут в целях переустройства городских сетей связи**

(наименование объекта, местоположение границ которого описано (далее - объект))

**Раздел 1**

<b>Сведения об объекте</b>		
<b>№ п/п</b>	<b>Характеристики объекта</b>	<b>Описание характеристик</b>
<b>1</b>	<b>2</b>	<b>3</b>
1	Местоположение объекта	Московская область, Лобня г
2	Площадь объекта ± величина погрешности определения площади ( $P \pm \Delta P$ )	$11 \text{ м}^2 \pm 1 \text{ м}^2$
3	Иные характеристики объекта	Публичный сервитут в целях переустройства городских сетей связи при реализации объекта железнодорожного транспорта общего пользования федерального значения «Организация пригородно-городского пассажирского железнодорожного движения на участке Одинцово-Лобня (МЦД-1 «Одинцово-Лобня»). Этап 2. «Реконструкция станции Лобня. I этап организации движения» сроком на 10 лет. Владелец публичного сервитута: Открытое акционерное общество "РЖД" (ИНН 7708503727, ОГРН 1037739877295), почтовый адрес: 170174, г. Москва, вн.тер.г. муниципальный округ Басманный, ул.Новая Басманная, д.2/1, стр.1, адрес электронной почты: fax@css.rzd.ru . Земельные участки, образующие зону или территорию: 50:41:0000000:45609

**Раздел 2**

**Сведения о местоположении границ объекта**

**1. Система координат** МСК-50

**2. Сведения о характерных точках границ объекта**

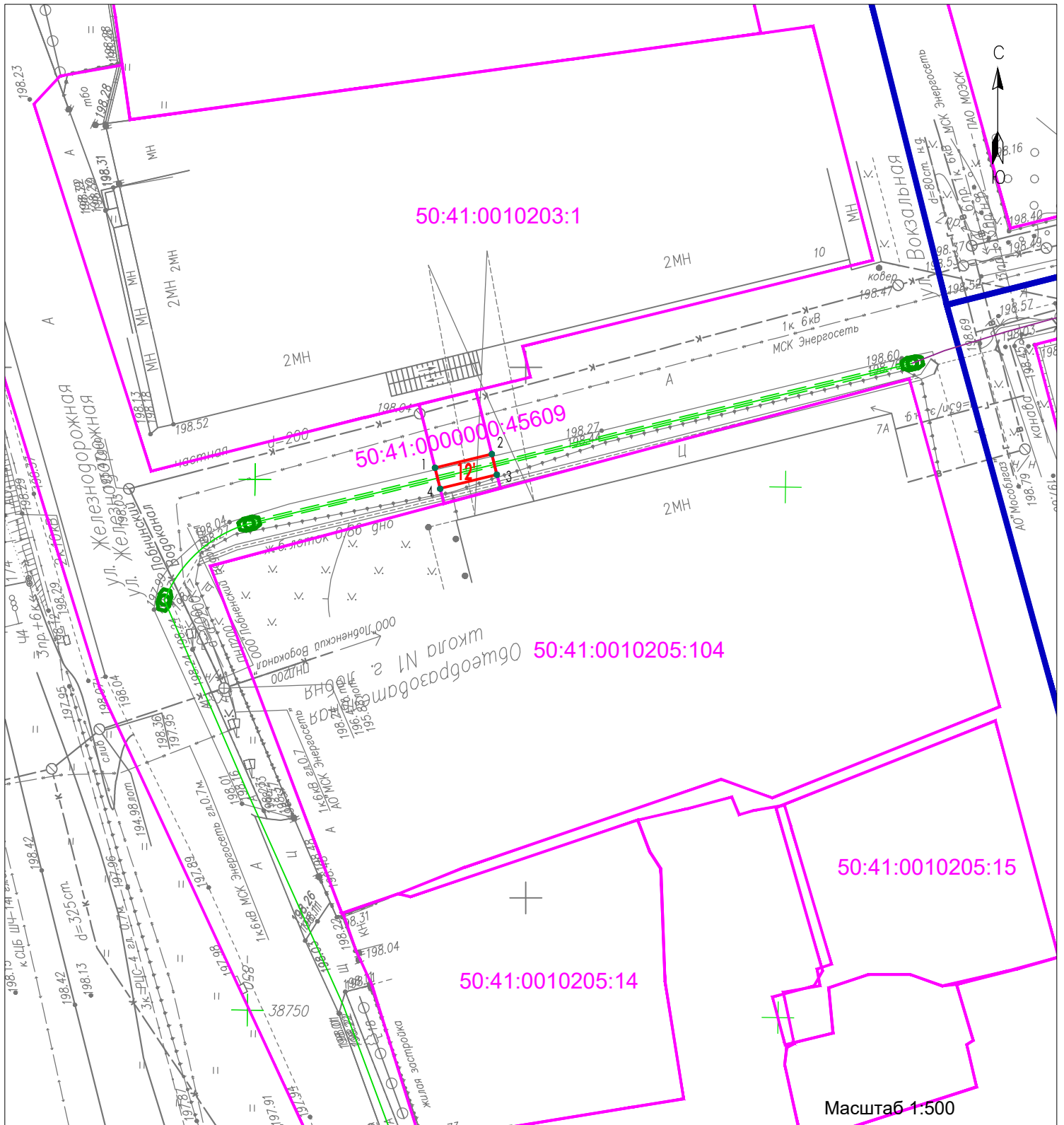
Обозначение характерных точек границ	Координаты, м		Метод определения координат характерной точки	Средняя квадратическая погрешность положения характерной точки (Mt), м	Описание обозначения точки на местности (при наличии)
	X	Y			
<b>1</b>	<b>2</b>	<b>3</b>	<b>4</b>	<b>5</b>	<b>6</b>
2	497 941,81	2 187 846,87	Аналитический метод	0,10	—
1	497 939,87	2 187 847,36		0,10	
4	497 938,58	2 187 841,99		0,10	
3	497 940,52	2 187 841,51		0,10	
2	497 941,81	2 187 846,87		0,10	

**3. Сведения о характерных точках части (частей) границы объекта**

<b>1</b>	<b>2</b>	<b>3</b>	<b>4</b>	<b>5</b>	<b>6</b>
—	—	—	—	—	—








# Схема расположения границ публичного сервитута



Используемые условные знаки и обозначения:

Система координат МСК-50, зона 2

-  - Граница кадастрового квартала;
-  - Существующая часть границы земельного участка, сведения о которой содержатся в ЕГРН;
- 50:41:0020408:5** - Кадастровый номер земельного участка, по сведениям ЕГРН;
-  - Проектная граница публичного сервитута;
-  - Характерная точка проектной границы публичного сервитута;
- 1**  
**12'** - Условный номер (по проекту межевания)/кадастровый номер испрашиваемого публичного сервитута;
-  - Коммуникация;

Прохождение границы		Описание прохождения границы
от точки	до точки	
1	2	3
—	—	—